




Hier noch ein paar Tipps :

- Legen Sie zusammen mit Ihrem Kind den Schulweg mit den genauen Querungsstellen fest.
- Prüfen Sie Sichtverhältnisse, Verkehrsstärken und die gefahrenen Geschwindigkeiten.
- Machen Sie Ihre Kinder auf Risiken aufmerksam. Vergessen Sie dabei insbesondere Grundstücksausfahrten nicht.
- Nehmen Sie notfalls einen kleinen Umweg in Kauf, wenn sich dadurch kritische Stellen vermeiden lassen, wie z. B. der Gang am Fahrbahnrand.
- Auch das Warten an der Bushaltestelle will gelernt sein. Erklären Sie Ihrem Kind, wie gefährlich z. B. eine Rangelei werden kann.
- Befragen Sie Eltern, deren Kinder bereits zur GS Heeßen gehen, nach ihren Erfahrungen.
- Achten Sie darauf, dass Ihre Kinder genug Zeit für den Schulweg haben und den Bus bzw. die Schule ohne Eile erreichen können.
- Üben Sie den Schulweg mit Ihren Kindern noch vor der Einschulung.


Bedeutung der Symbole:


 Dieses Zeichen deutet auf die Gefahren hin, die an dem markierten Punkt vorhanden sind.

 Dieses Zeichen gibt Tipps zum jeweils markierten Punkt.

 Gelbe Fußstapfen an vielen Querungsstellen zeigen, wo Kinder die Fahrbahn sicher überqueren können.

 Bushaltestelle

 Von uns empfohlener Schulweg. Er gilt sowohl für den Hinweg als auch für den Rückweg. (Ausnahme: siehe orange Weg)

 Dieser Weg wird von uns an wenigen Stellen als sicherere Alternative zum grünen Weg empfohlen. Er gilt aber immer nur für den Rückweg.

Sollten Sie weitere Gefahrenpunkte entdecken, die noch nicht im Plan beschrieben sind, teilen Sie uns diese bitte mit.

Stand: Dezember 2021



Kreisverkehrswacht Schaumburg e.V.
www.verkehrswacht-schaumburg.de



Polizeiinspektion Nienburg/Schaumburg
www.polizei.niedersachsen.de



Schulwegplan

Ortschaft
Bad Eilsen

Liebe Eltern,

Einschulung heißt für viele Kinder, sich zum ersten Mal alleine im Straßenverkehr bewegen zu müssen. Bedenken Sie bitte dabei, dass Kinder keine kleinen Erwachsenen sind. Sie haben insbesondere kein vorausschauendes Gefahrenbewusstsein und können Geschwindigkeiten im Straßenverkehr nur schwer einschätzen.

Legen Sie deshalb den Weg zur Schule oder zur Bushaltestelle genau fest. Dazu soll Ihnen dieser Schulwegplan eine Hilfe sein.

Bitte üben Sie den Schulweg mit Ihren Kindern noch vor der Einschulung und begleiten Sie Ihre kleinen ABC-Schützen an den ersten Schultagen.

Für Fragen zum sicheren Schulweg Ihres Kind stehen wir Ihnen gern zur Verfügung. Rufen Sie uns an!

Bitte geben Sie uns auch Rückmeldung bei Veränderungen der Straßenführung und neu auftretenden Gefahrenpunkten.


Heike Schorling, Schulleiterin

Grundschule Heeßen

Schulstrasse 3a
31708 Heeßen
Tel: 05722-81560
gs.heessen@t-online.de
www.gs-heessen.de

Herr Büsing

Verkehrssicherheitsberater
Polizeiinspektion Nienburg/SHG
Amalie-Thomas-Platz 1
31582 Nienburg
Tel: 05021-97780



Schulwegplan Grundschule Heeßen

Ortschaft Bad Eilsen

- Die Straße wird aus beiden Richtungen sehr stark befahren, oft auch mit überhöhter Geschwindigkeit.
- Unbedingt die Ampel benutzen!

- Im Bereich der Sparkasse befahren ein- und ausparkende PKW den Bürgersteig.
- Kinder sollen dort am Gebäude entlang gehen.

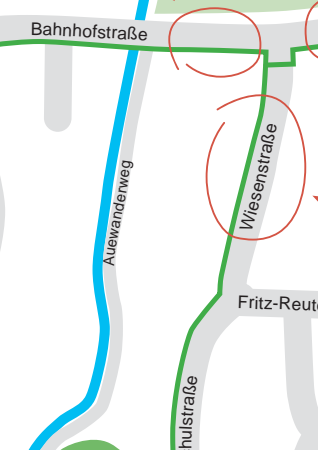
- Hier ist kein durchgängiger Bürgersteig vorhanden.
- PKW werden zügig gefahren und nur selten wird Rücksicht auf die Kinder genommen, trotz Verkehrsberuhigung.
- Kinder, die den endenden Bürgersteig verlassen, werden durch die Bepflanzung verdeckt.
- Den Schulweg mit den Kindern trainieren.
- Aueseite benutzen.

- Die Straße wird aus beiden Richtungen sehr stark befahren, oft auch mit überhöhter Geschwindigkeit.
- Unbedingt die Ampel benutzen!

- Zu den Schulwegzeiten herrscht durch Bus und PKW eine unübersichtliche Verkehrssituation vor der Schule.
- Parkende Fahrzeuge behindern die Sicht, deshalb kann hier kein Überquerungspunkt empfohlen werden.
- Kinder begleiten!
- Parkplatz benutzen!

- Ein Fußweg ist nur auf Kurparkseite vorhanden!

- Querungshilfe „gelbe Füße“ benutzen.



B83